

1. Общая характеристика маршрута	
1.1 Сложность маршрута либо отдельного его участка, выбрать: <ul style="list-style-type: none"> - категорийный маршрут - категорийный участок маршрута - некатегорийный маршрут <i>(в соответствии с распоряжением Правительства Российской Федерации от 1 июня 2024 г. № 1365-р)</i>	Некатегорийный маршрут
1.2 Категория сложности (для категорийного маршрута/его части) (указывается по максимальной категории сложности отдельных его участков Подробная информация указывается в п.2.12 и п. 2.13 настоящего паспорта).	Нет категории
1.3 Краткое описание маршрута, основная содержательная цель <i>(до 500 символов)</i>	Экологическая тропа «Тайны Оковского леса» – пеший маршрут протяженностью 1,2 км продолжительностью около часа. Маршрут проходит через типичные экосистемы заповедника: еловые леса, пойму малой реки, ветровал. Посетители познакомятся с флорой и основными ландшафтами заповедника.

<p>1.4 Местоположение маршрута <i>(наименование ООПТ, лесные кварталы и выделы)</i></p>	<p>Маршрут расположен в Центрально-Лесном государственном природном биосферном заповеднике, на специально выделенных участках частичного хозяйственного использования, 94, 95 кварталы.</p>
<p>1.5 Краткое описание путей (вариантов) подъезда к началу маршрута</p>	<p>Адрес: Тверская область, Нелидовский мо, пос. Заповедный. Автобус: От автостанции в Твери (ул. Коминтерна, 10) сесть на автобус с направлением Тверь – Нелидово, либо Тверь – Торопец. Доехать до города Нелидово. Взять такси до поселка Заповедный или доехать на рейсовом автобусе №106, отходящим от остановки пл. Жукова по средам и субботам в 6:00 и 15:00. Выйти на конечной остановке у администрации заповедника. Личный автомобиль: Из Твери выехать на Старицкое шоссе, после Ржева на трассу М9 на Псков. На 327 км свернуть на дорогу Березники – Машкино. Через 30 км свернуть в д. Большое Федоровское и двигаться по указателям до администрации заповедника. Вход на экотропу находится слева от здания администрации. На выходе с экотропы повернуть налево и пройти примерно 300 м до здания администрации.</p>
<p>1.6 Объекты показа на маршруте <i>(наименование объекта, краткое описание - до 500 символов на каждый объект)</i></p>	<p>Многоплановые объекты:</p> <ol style="list-style-type: none"> 1. Ельник черничный – один из распространенных в заповеднике типов леса. Преобладающая порода – ель европейская, в подлеске рябина, лещина и крушина. В травянистом ярусе – черника. 2. Ельник смешанный – преобладающая порода этого типа леса также ель европейская, со значительными включениями берез и осин, встречаются клены и вязы. 3. Пойма реки – русло реки Межа, с бобровыми погрызами, бобровой плотиной.

	<p>4. Ветровал – локальные участки поваленного ельника из-за сильных ветров и склонности ели к вывалам.</p> <p>5. Сенокосный луг – разнотравный косимый участок на опушке леса при выходе.</p> <p>Одноплановые объекты:</p> <p>Царь-ель – комлевая часть 270-летней ели; ледниковый валун; лишайник лобария легочная на вязе гладком, включенный в Красную книгу России.</p>
1.7 Целевая аудитория / доступность для различных по физическим возможностям групп туристов	<p>Тропа предназначена для людей от 5 до 65 лет и старше, при условии передвижения без посторонней помощи.</p> <p>Тропа недоступна: для людей с нарушениями опорно-двигательного аппарата, для незрячих.</p>
1.8 Эксплуатирующая организация маршрута/его части	ФГБУ «Центрально-Лесной государственный заповедник»
2 Техническая характеристика маршрута	
2.1 Вид туристского маршрута (частей маршрута) <i>(водный, горный, лыжный, пешеходный, спелеологический, альпинистский, подводный)</i>	Пешеходный
2.2 Возможности иного способа передвижения на маршруте <i>(автомобильный, вертолетный, снегоходный, велосипедный, конный и др.)</i>	Нет
2.3 Тип маршрута по направлению движения, выбрать: - <i>линейный (начало и окончание маршрута в разных пунктах)</i> - <i>радиальный (путь в другой/другие пункты пребывания, возврат в пункт начала путешествия по этому же пути)</i> - <i>кольцевой (путь по нескольким пунктам, повтора части пути нет, начало и конец маршрута в одном месте)</i> - <i>комбинированный (составной маршрут)</i>	Комбинированный (линейный, с небольшим участком радиального пути)
2.4 Возможность посещения маршрута (или его части, указать какой) туристом, экскурсантом самостоятельно или ТОЛЬКО в составе организованных групп и (или) в сопровождении экскурсоводов (гидов), гидов-переводчиков, инструкторов-проводников	Маршрут можно посетить самостоятельно, организованной группой, в сопровождении или без экскурсовода.

2.5 Протяженность (км) от начальной до конечной точки (для радиального – протяженность маршрута указывается в обе стороны)	1,2
2.6 Продолжительность маршрута (дней, часов) (предполагаемая, среднее значение)	1 час
2.7 Максимальная высотность над уровнем моря (м) (для подводных маршрутов указать максимальную глубину)	250
2.8 Нитка маршрута (точка входа – объекты посещения – точка выхода)	Входная группа – Ельник черничный – Ельник смешанный – Пойма реки Межи – Мостик через реку Межу – Место отдыха 1 – Ветровал – Место отдыха 2 – Сенокосный луг – Точка выхода
2.9 GPS-координаты основных точек маршрута, выстроенных в трек	Входная группа –56,45698 С.Ш., 32,96853 В.Д. Ельник черничный – 56,45651 С.Ш., 32,96811 В.Д. Ельник смешанный – 56,45667 С.Ш., 32,96551 В.Д. Пойма реки Межи – 56,45639 С.Ш., 32,96367 В.Д. Мостик через реку Межу – 56,45543 С.Ш., 32,96286 В.Д. Место отдыха 1 – 56,45521 С.Ш., 32,96335 В.Д. Ветровал – 56,45439 С.Ш., 32,96507 В.Д. Место отдыха 2 – 56,45434 С.Ш., 32,96794 В.Д. Сенокосный луг – 56,45438 С.Ш., 32,96844 В.Д. Точка выхода – 56,45453 С.Ш., 32,96927 В.Д.
2.10 Сведения об информационном ресурсе, где можно скачать на мобильное устройство цифровой трек маршрута	https://clgz.ru/ в разделе «Путешествуйте» в описании маршрутов
2.11 Покрытие мобильной связью, другие виды связи на маршруте (%). Указать точки гарантированной мобильной связи и наименование оператора.	100% для МТС и Билайн на протяжении всей тропы

2.12 План прохождения маршрута

(прописывается весь маршрут, если радиальный – то и туда, и обратно)

№	Отрезок маршрута	Протяженнос	Время на	Способ передвижения	Необходимос ть	Тип покрытия
---	------------------	-------------	----------	---------------------	-------------------	--------------

	(указываются последовательно участки прохождения маршрута туда и обратно)	ть (км)	проход ч/мин		сопровождения инструктором-проводником	пути (например, грунтовая дорога, гравийная, водная поверхность и др.)
1	Входная группа – Ельник черничный	0,6	10 мин.	пеший	нет	дощатый настил
2	Ельник черничный – Ельник смешанный	0,177	15 мин.	пеший	нет	дощатый настил
3	Ельник смешанный – Пойма реки	0,16	2 мин.	пеший	нет	дощатый настил
4	Пойма реки Межи – Мостик через реку Межу	0,257	15 мин.	пеший	нет	дощатый настил
5	Мостик через реку Межу – Место отдыха №1	0,113	1 мин.	пеший	нет	дощатый настил
6	Место отдыха №1 – Ветровал	0,15	3 мин.	пеший	нет	дощатый настил
7	Ветровал – Место отдыха №2	0,19	10 мин.	пеший	нет	дощатый настил
8	Место отдыха №2 – Сенокосный луг	0,4	1 мин.	пеший	нет	дощатый настил
9	Сенокосный луг – Точка выхода	0,53	3 мин.	пеший	нет	дощатый настил

2.13 Характеристика препятствий на отрезках маршрутов, имеющих категорию сложности

Отрезок маршрута	Вид препятствия, категория сложности и его характеристика (согласно распоряжению Правительства Российской Федерации от 1 июня 2024 г. № 1365-р)
нет препятствий	нет препятствий

3. Режим функционирования маршрута

3.1 Часы функционирования маршрута	9:00 - 18:00
3.2 Крайнее суточное время выхода на маршрут	17:00
3.3 Сезонность маршрута	1 апреля – 30 ноября

3.4 Рекомендуемое число туристов в одной группе	10
3.5 Установленная предельно допустимая рекреационная емкость маршрута в день (чел.)	18 <i>(показатель может изменяться по результатам экомониторинга)</i>
3.6 Порядок получения разрешения на посещение маршрута	Оформить разрешение на посещение маршрута можно только лично обратившись в администрацию заповедника по адресу: Тверская область, Нелидовский МО, пос. Заповедный, д.32.

4. Требования и рекомендации по прохождению маршрута

4.1 Требования к режиму пребывания на маршруте (запреты и ограничения)	На маршруте соблюдаются требования в соответствии с ФЗ-33 «Об особо охраняемых природных территориях». Запрещается любая деятельность, нарушающая естественные развитие природных комплексов, угрожающая состоянию природных комплексов и объектов. Дополнительным ограничением является передвижение посетителей только по дощатому настилу, во избежание вытаптывания растительного покрова.
4.2 Рекомендации по предмаршрутной подготовке (медицинские противопоказания и др.)	Специальной предмаршрутной подготовки не требуется.
4.3 Рекомендации по необходимому туристскому снаряжению и экипировке	Рекомендуем одеваться так, чтобы защитить себя от укуса клеща: закрытая одежда с плотно прилегающими манжетами, или противознцефалитный костюм, головной убор. Одежду за день до посещения обработать специальными репеллентами. Рекомендуем также брать с собой перекус и питьевую воду.

5. Объекты обустройства маршрута

(указать информацию о местоположении каждого объекта на маршруте с GPS-координатами)

5.1 Входные группы	56,45698 С.Ш., 32,96853 В.Д.
5.2 Настилы (тип настила)	Дощатый настил
5.3 Ограждения	Нет
5.4 Места отдыха, укрытия от непогоды (указать составные элементы, их количество, вместимость)	1. Место отдыха №1: смотровая площадка со скамейкой на 5 человек: 56,45521 С.Ш., 32,96335 В.Д.

	2. Место отдыха №2: площадка со столом и скамейками на 15 человек: 56,45434 С.Ш., 32,96794 В.Д.
5.5 Информационные стенды	1.Смотровая площадка со стендом «Биоразнообразие»: 56,45643 С.Ш., 32,96793 В.Д. 2. Смотровая площадка со стендом «Ель европейская»: 56,45654 С.Ш., 32,96595 В.Д. 3. Смотровая площадка со стендом «Бобр речной»: 56,45639 С.Ш., 32,96367 В.Д. 4. Смотровая площадка со стендом «Великий водораздел» (место отдыха №1): 56,45521 С.Ш., 32,96335 В.Д.
5.6 Знаки навигации (знаки поворотов, развилок, расстояний до туристских стоянок, туалетов, объектов показа, родников, возможных выходов с маршрута, аварийных способов связи со спасательными службами)	Нет.
5.7 Туристские стоянки (кроме местоположения указать составные элементы, их количество, вместимость)	Нет в связи с малой протяженностью экотропы.
5.8 Парковочные места и автомобильные стоянки для целей посещения маршрута (кроме местоположения указать составные элементы, их количество, вместимость)	56.45741 С.Ш., 32,96782 В.Д. Не оборудованная автомобильная стоянка у здания администрации, может вместить 10 легковых машин.
5.9 Мусорные урны, контейнеры для твердых бытовых отходов (при наличии)	Нет.
5.10 Туалеты	В связи с малой протяженностью маршрута, туалетов на самой тропе нет. Туалеты есть недалеко от начала тропы у Визит-центра и здания администрации.
5.11 Иные объекты инфраструктуры на маршруте (лестницы, смотровые площадки, мостики, кордоны, глэмпинги, причалы, пирсы, информационно-коммуникационные устройства для вызова экстренной помощи, точки для подзарядки мобильных устройств, др.)	Нет.
6. Меры по обеспечению безопасности	
6.1 Потенциально опасные участки, препятствия, явления (выход опасных диких животных, камнепад, сход селей, лавин, водовороты, недостаточный уровень кислорода в воздухе и пр.) на маршруте с GPS-координатами	На протяжении всей тропы есть риск укусов кровососущих насекомых и клещей; в весенние и осенние периоды, а

	также после дождя и во время заморозков тропа может быть скользкой.
6.2 Аварийные выходы с маршрута с GPS-координатами и указанием ближайшего населенного пункта от аварийного выхода	Аварийных выходов нет в связи с малой протяженностью экотропы. Ближайший населенный пункт: пос.Заповедный.
7. Краткая географическая и климатическая характеристика района маршрута	
<p>Экотропа «Тайны Оковского леса» - лесная тропа. Она пересекает пойму реки Межа, которая впадает в реку Западная Двина, принадлежащей бассейну Балтийского моря. Климат устойчиво влажный и прохладный. Средняя продолжительность безморозного периода составляет 189 дней.</p> <p>Среднесуточная температура января -8.1°C.</p> <p>Лето умеренно теплое: среднесуточная температура июля +16.9°C.</p> <p>Устойчивый снежный покров устанавливается 15 ноября, разрушается до 10 апреля.</p> <p>Ветры преимущественно южного, юго-западного и западного направления со средней скоростью до 5 м/сек. Порывы единичные до 21 м/сек.</p> <p>Средняя температура воздуха в апреле составляет +5°C, возможно выпадение снега. В мае +12°C, возможны ночные заморозки, часты ливневые дожди и грозы. В июне +15°C, дождливый месяц. В июле +17°C, часты ливневые кратковременные дожди и грозы. В августе +15°C. В сентябре +10°C. В октябре +4°C, часты моросящие дожди. В ноябре -1.4°C, возможен снег.</p>	
8. Возможные опасные погодные (стихийные) явления и рекомендуемые действия туриста/экскурсанта при их возникновении	
<p>Ветра, дожди, грозы, аномальная жара.</p> <p>В случае опасных погодных явлений рекомендуем покинуть тропу и укрыться в ближайшем здании или беседке.</p>	

ПРИЛОЖЕНИЯ К ПАСПОРТУ

Карта-схема экологической тропы «Тайны Оковского леса»

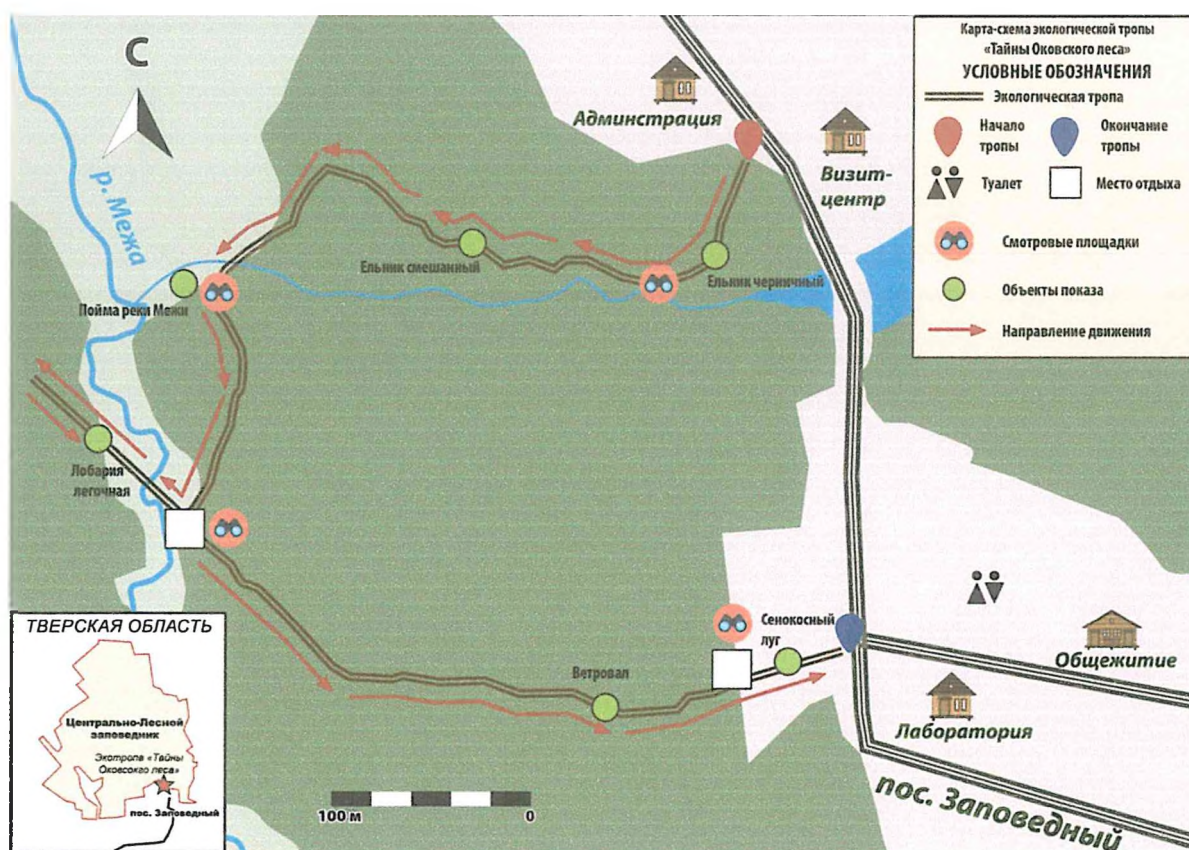



Фото объектов показа и инфраструктуры на экологической тропе «Тайны Оковского леса»




1. Река Межа. Автор: Конюхова А.М.



2. Ельник смешанный. Автор: Сидоренко М.В.



3. Ельник смешанный. Автор: Сидоренко М.В.



4. Пойма реки Межи весной. Автор: Сидоренко М.В.



5. Лобария легочная на вязе шершавом. Автор: Сидоренко М.В.



6. Царь-ель. Автор: Янин В.В.